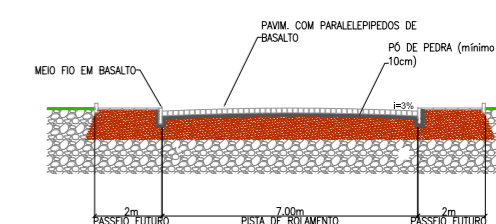
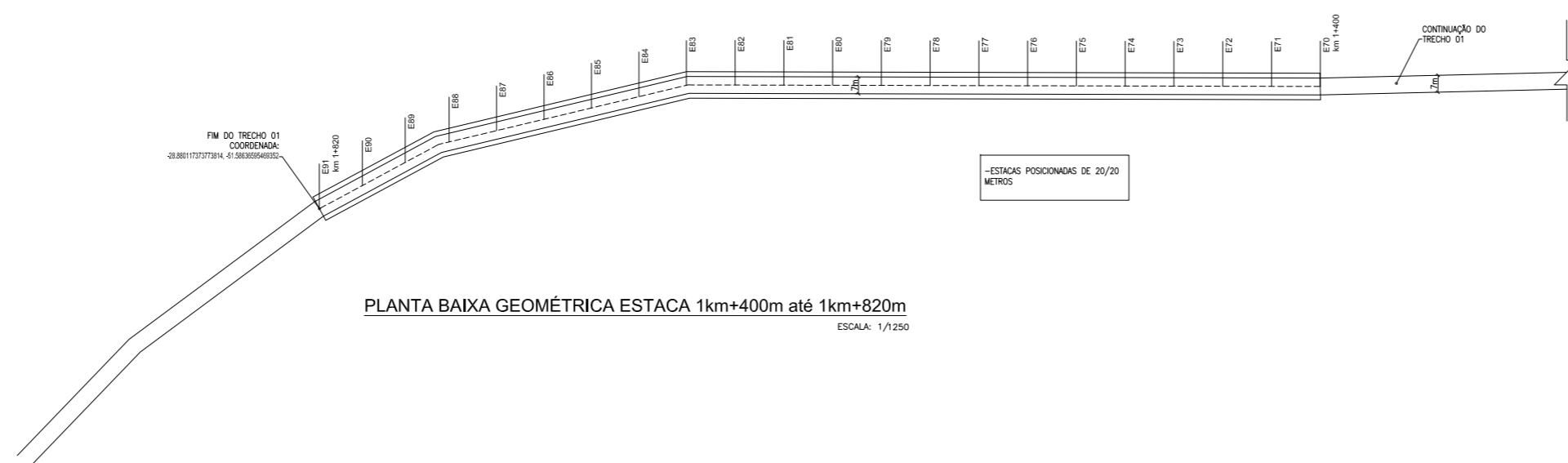


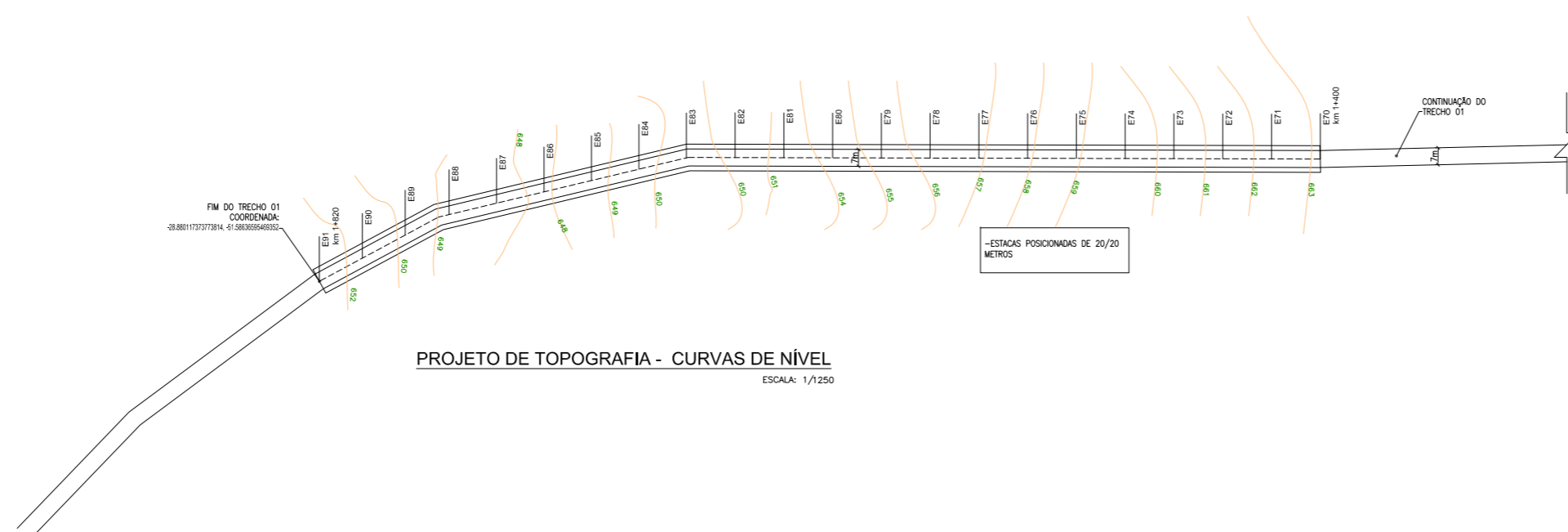
PROJETO DE PAVIMENTAÇÃO E SINALIZAÇÃO - TRECHO 1  
ESCALA: 1/1250



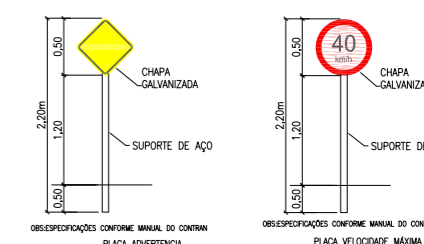
CORTE REPRESENTATIVO  
ESCALA: 1/75



PLANTA BAIXA GEOMÉTRICA ESTACA 1km+400m até 1km+820m  
ESCALA: 1/1250



PROJETO DE TOPOGRAFIA - CURVAS DE NÍVEL  
ESCALA: 1/1250



DETALHE SINALIZAÇÃO VERTICAL  
ESCALA: 1/750

<p>PREFEITURA MUNICIPAL DE VILA FLORES – RS PAVIMENTAÇÃO DE ESTRADAS</p>		
<p>PROPRIETÁRIO: MUNICÍPIO DE VILA FLORES – CNPJ: 91.566.869/0001-53 EVANDRO A. BRANDALISE – Prefeito Municipal</p>	<p>OBRA: Pavimentação de Loteo Vicinidade de Petrópolis, entre as comunidades de São Jorge e Sagrado Coração de Jesus, no Bairro Turístico - Gramma, São Jorge.</p>	<p>ENDEREÇO DA OBRA: ESTRADA COMUNIDADE SÃO JORGE E SAGRADO C. DE JESUS</p>
<p>ANEXO I-B</p>		<p>DESCRIÇÃO: PLANTA BAIXA DE TOPOGRAFIA, SINALIZAÇÃO E PAVIMENTAÇÃO   DETALHES E CORTES</p>
<p>RESPONSÁVEL TÉCNICO: AUGUSTO BIEN – ENG. CIVIL CREA/RS 236427</p>	<p>ESCALA: indicada</p>	<p>ÁREA: 19,740m<sup>2</sup></p>
	<p>DATA: 29/12/2021</p>	<p>PRIORIDADE: 02/03</p>