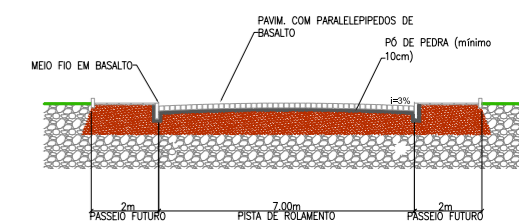
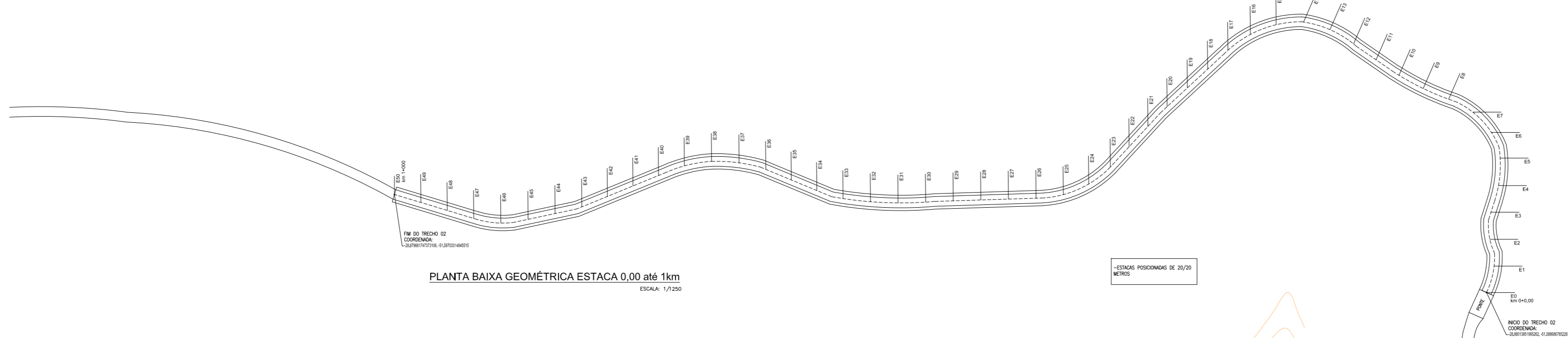


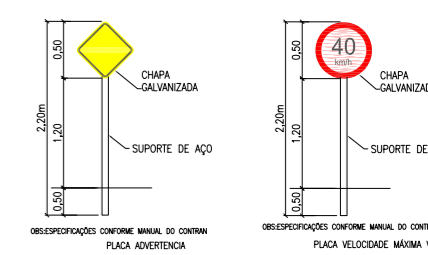
PROJETO DE PAVIMENTAÇÃO E SINALIZAÇÃO - TRECHO 2
ESCALA: 1/1250



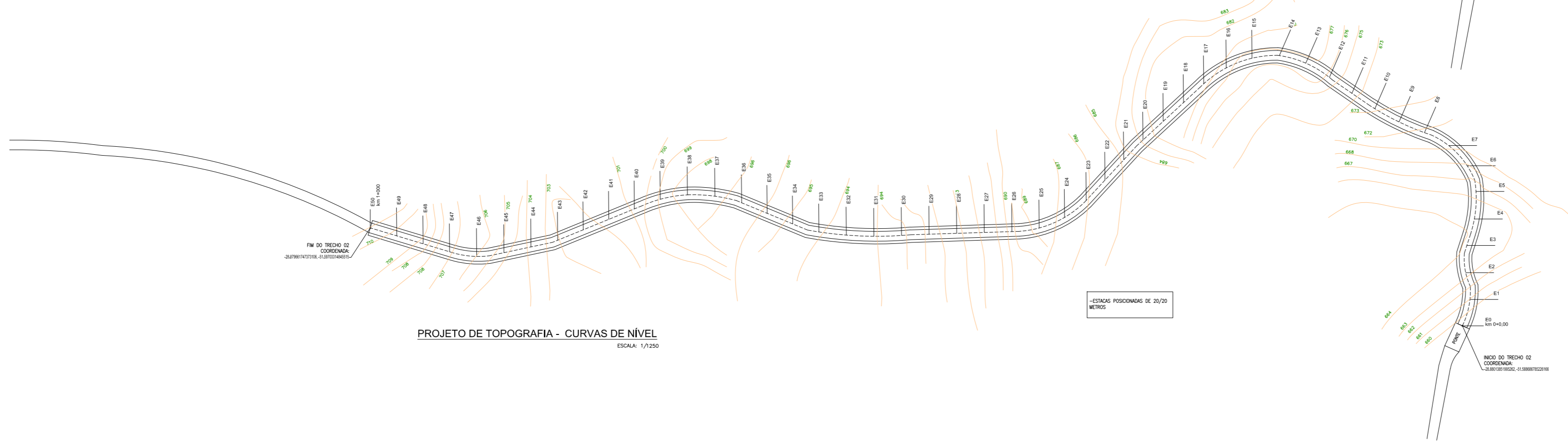
CORTE REPRESENTATIVO
ESCALA: 1/75



PLANTA BAIXA GEOMÉTRICA ESTACA 0,00 até 1km
ESCALA: 1/1250



DETALHE SINALIZAÇÃO VERTICAL
ESCALA: 1/750



PROJETO DE TOPOGRAFIA - CURVAS DE NÍVEL
ESCALA: 1/1250

<p>PREFEITURA MUNICIPAL DE VILA FLORES – RS PAVIMENTAÇÃO DE ESTRADAS</p>		
<p>PROPRIETÁRIO: MUNICÍPIO DE VILA FLORES – CNPJ: 91.566.869/0001-53 EVANDRO A. BRANDALISE – Prefeito Municipal</p>	<p>OBRA: Pavimentação de Loteo Vicinidade de Petrópolis, entre as comunidades de São Jorge e Sagrado Coração de Jesus, no Bairro Turístico - Comunidade São Jorge</p>	<p>ENDEREÇO DA OBRA: ESTRADA COMUNIDADE SÃO JORGE E SAGRADO C. DE JESUS</p>
<p>ANEXO I-C</p>		<p>DESCRIÇÃO: PLANTA BAIXA DE TOPOGRAFIA, SINALIZAÇÃO E PAVIMENTAÇÃO DETALHES E CORTES</p>
<p>RESPONSÁVEL TÉCNICO: AUGUSTO BIEN – ENG. CIVIL CREA/RS 236427</p>	<p>ESCALA: indicada</p>	<p>ÁREA: 16.800m²</p>
	<p>DATA: 29/12/2021</p>	<p>PRIMEIRA FOLHA: 03/03</p>